







LEGENDA

ČLENĚNÍ ÚZEMÍ

-  hranice řešeného území - správní hranice obce
-  zastavěné území
-  plochy zastavitelné
-  plochy přestavby
-  plochy koridorů - silniční
-  plochy, kde změny prověří územní studie

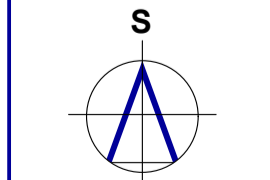
Poznámka: ÚAP - Územně analytické podklady (26.4.2024)
 ÚAP 016 - územím a archeologickými nálezy III. - celé KÚ
 ÚAP 017b - krajiny a krajinné okrasy - celé KÚ
 ÚAP 044 - vodní zdroje pro zásobování pitnou vodou a jejich OP - celé KÚ
 ÚAP 047 - vodní útvary povrchových a podzemních vod, vodní nádrže a jejich OP - celé KÚ
 ÚAP 065 - oblasti s překročnými imisními limity - celé KÚ
 ÚAP 118a - vymezení správních územních celků - celé KÚ (Pardubický kraj), (Okres Ústí nad Orlicí), (ORP a POÚ Žamberk)
 ÚAP 119 - další dostupné informace o území - celé KÚ (vymezené území MO dle zák. č. 183/2006 Sb. §175 o územním plánování a stavebním řádu)

Mapa 22.3.2024



Husova 888
 562 01, Ústí nad Orlicí
 tel.: 602 438 183
 www.tiposuo.cz
 tiposuo@tiposuo.cz


 zpracováno
 na softwaru
ArchCAD 16



Autorizovaný projektant:
 Ing. arch. Petr Kulda

Kreslil:
 Tomáš Žďárský

Datum:
 květen 2024

Objednatel:
 Obec Dlouhoňovice

Měřítko:
 1:5000

Číslo paré:


Projekt - název - místo:
ZMĚNA č. 4 ÚP Dlouhoňovice

Stupeň:
I.a.

Číslo výkresu: List:

Název výkresu:
 Výkres základního členění území