





Poznámka: Celé správní území obce se nachází v koridoru pro létání v malých výškách ÚAP 119 - vymezené území MOČR - celé KÚ

		Husova 888 562 01, Ústí nad Orlicí tel./fax: 465 523 086 www.tiposuo.cz tiposuo@seznam.cz		 zpracováno na softwaru ArchCAD 16			
Autorizovaný projektant: Ing. arch. Petr Kulda		Kreslil: Tomáš Žďárský		Datum: srpen 2019			
Objednatel: Obec Dlouhoňovice				Měřítko: 1:2880		Číslo paré: 	
Projekt - název - místo: ZMĚNA č.2 DLOUHOŇOVICE				Stupeň: 		Číslo výkresu: II.a.	
Název výkresu: Koordináčnı́ výkres							