
















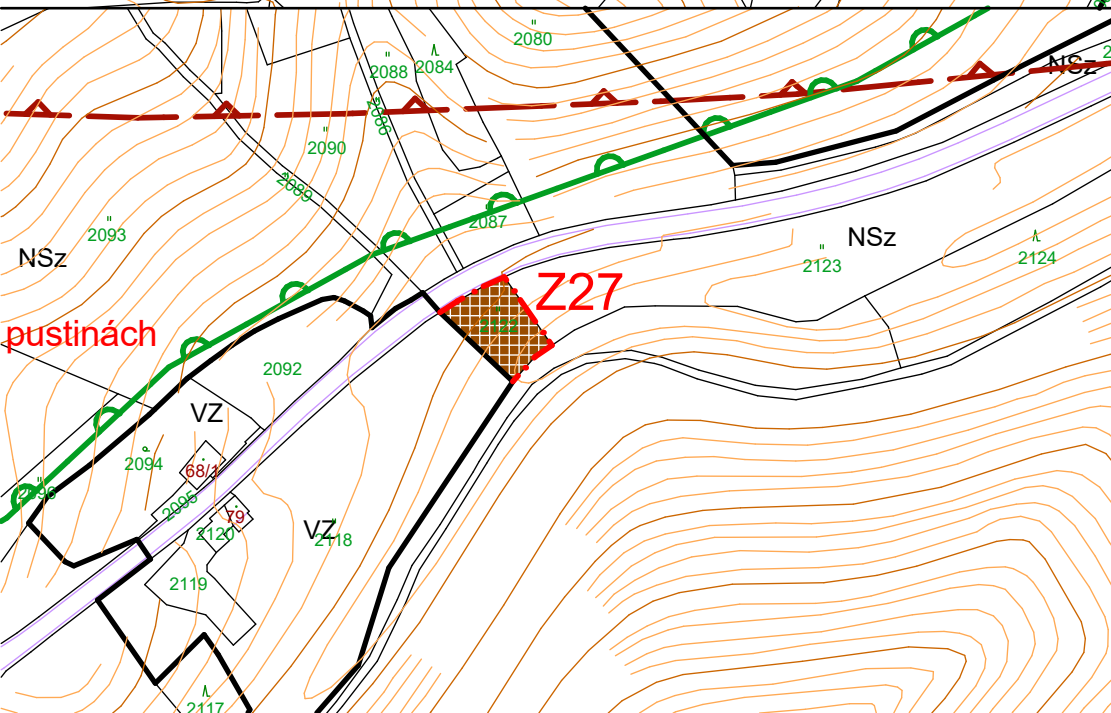
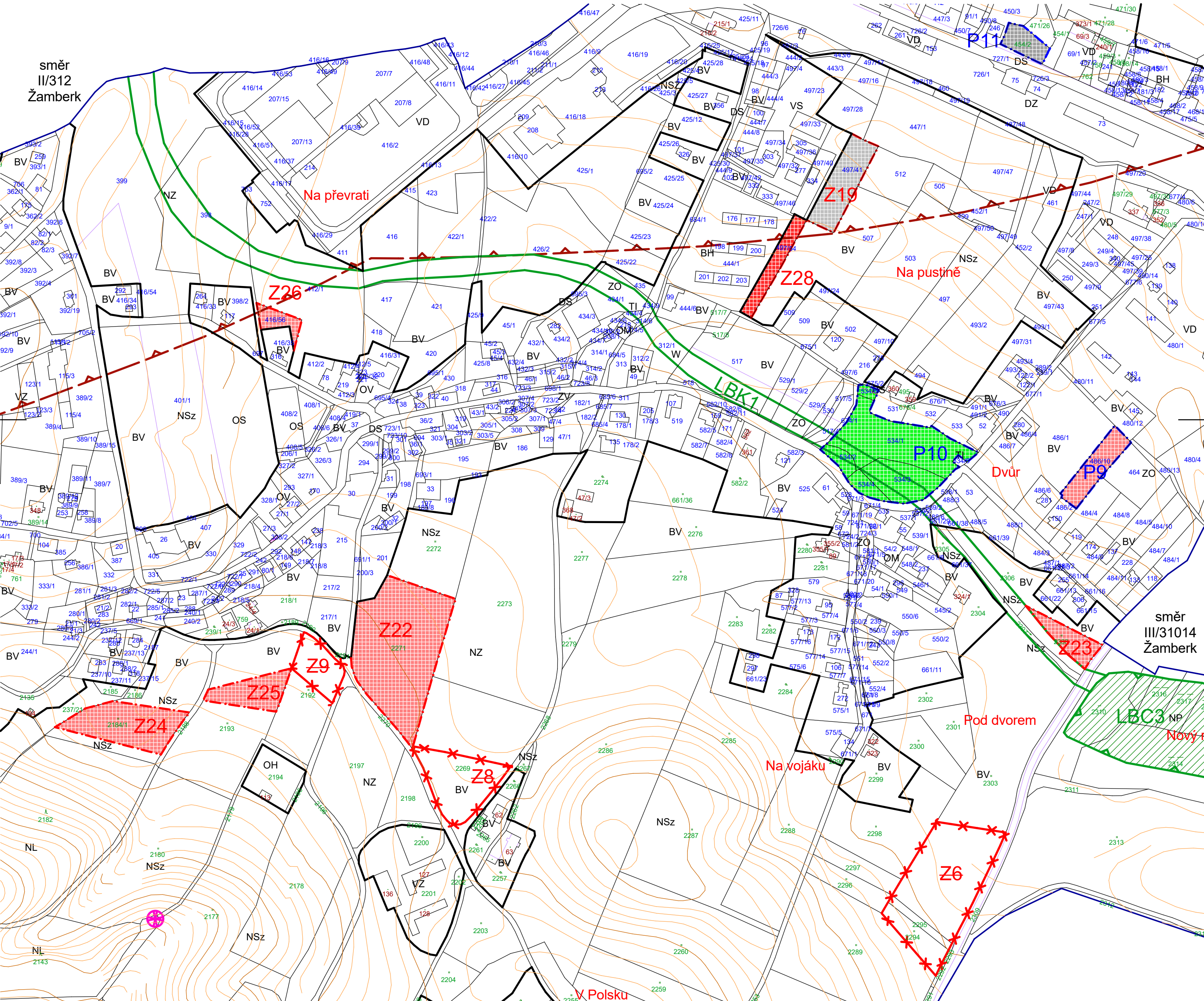
LEGENDA




ČLENĚNÍ ÚZEMÍ

-  hranice řešeného území - správní hranice obce
-  zastavěné území k 30.6.2019
-  plochy zastavitelné
-  plochy přestavby
-  plochy zastavitelné - zrušené

LEGENDA

- plochy změn**
-  BV bydlení v rodinných domech - venkovské
 -  BH bydlení v bytových domech
 -  DS dopravní infrastruktura - silniční
 -  VS plochy smíšené výrobní
 -  VZ výroba a skladování - zemědělská výroba
 -  ZV zeleň na veřejných prostranstvích
- ÚSES**
-  hranice ochranné zóny NRBK 81 (nadregionální biokoridor)
 -  LBC (lokální biocentrum) - funkční resp. částečně funkční
 -  LBK (lokální biokoridor) - funkční resp. částečně funkční
 -  LBK (lokální biokoridor) - přesunutá trasa



Poznámka: Celé správní území obce se nachází v koridoru pro létání v malých výškách				Husova 888 562 01, Ústí nad Orlicí tel./fax: 465 523 086 www.tipus.cz tipusuo@seznam.cz			
Autorizovaný ingant: Ing. arch. Petr Kulda		Kreslil: Tomáš Žďárský		Datum: srpen 2019			
Objednatel: Obec Dlouhoňovice		Projekt - název - místo: ZMĚNA č.2 DLOUHOŇOVICE		Měřítko: 1:2880		Číslo paré:	
Název výkresu: Hlavní výkres		Stupeň:		Číslo výkresu: I.b.		