

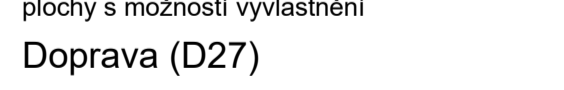
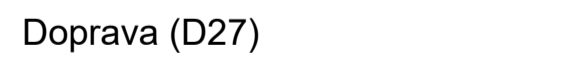



- LEGENDA**  
**ČLENĚNÍ ÚZEMÍ**
-  hranice řešeného území - správní hranice obce
  -  zastavěné území
  -  plochy s možností vyvlastnění
  -  **VD.1** Doprava (D27)

Poznámka: ÚAP - Územně analytické podklady (26.4.2024) ÚAP 016 - územím a archeologickými nálezy III. - celé KÚ ÚAP 017b - krajiny a krajinné okraje - celé KÚ ÚAP 044 - vodní zdroje pro zásobování pitnou vodou a jejich OP - celé KÚ ÚAP 047 - vodní útvary povrchových a podzemních vod, vodní nádrže a jejich OP - celé KÚ ÚAP 065 - oblasti s překročnými imisními limity - celé KÚ ÚAP 118a - vymezení správních územních celků - celé KÚ ( Pardubický kraj), (Okres Ústí nad Orlicí), (ORP a POÚ Žamberk) ÚAP 119 - další dostupné informace o území - celé KÚ ( vymezené území MO dle zák. č. 183/2006 Sb. §175 o územním plánování a stavebním řádu)		Mapa 22.3.2024	
 <p><b>PROJEKTOVÁ KANCELÁŘ</b></p>		<p>Husova 888          562 01, Ústí nad Orlicí          tel.: 602 438 183          www.tiposuo.cz          tiposuo@tiposuo.cz</p>	
Autorizovaný projektant: <b>Ing. arch. Petr Kulda</b>		Kreslil: <b>Tomáš Žďárský</b>	
Objednatel: <b>Obec Dlouhoňovice</b>		Datum: <b>květen 2024</b>	
Projekt - název - místo: <b>ZMĚNA č. 4 ÚP Dlouhoňovice</b>		Měřítko: <b>1:5000</b>	
Číslo paré: 		Stupeň: 	
Číslo výkresu: <b>I.C.</b>		List: 	
Název výkresu: <b>Výkres veřejně prospěšných staveb, opatření a asanačí</b>			

