








LEGENDA:

-  Hranice katastru obce
-  ÚSES
-  Koridor přeložky D27
-  Vedení VN
-  Železniční trať
-  Silnice I. a II. třídy
-  Silnice III. třídy

<i>tipos</i> PROJEKTOVÁ KANCELÁŘ		Husova 888 562 01, Ústí nad Orlicí tel.: 602 438 183 www.tiposuo.cz tiposuo@tiposuo.cz		 zpracováno na softwaru ArchCAD 16	
Autorizovaný projektant: Ing. arch. Petr Kulda		Kreslil: Tomáš Žďárský		Datum: květen 2024	
Objednatel: Obec Dlouhoňovice		Projekt - název - místo: ZMĚNA č. 4 ÚP Dlouhoňovice		Měřítko: 1:50000	Číslo paré:
Název výkresu: Výkres širších vztahů		Číslo výkresu: II.b.		List: 1	

